

# 位置図

● : 陸開  
● : 樋門



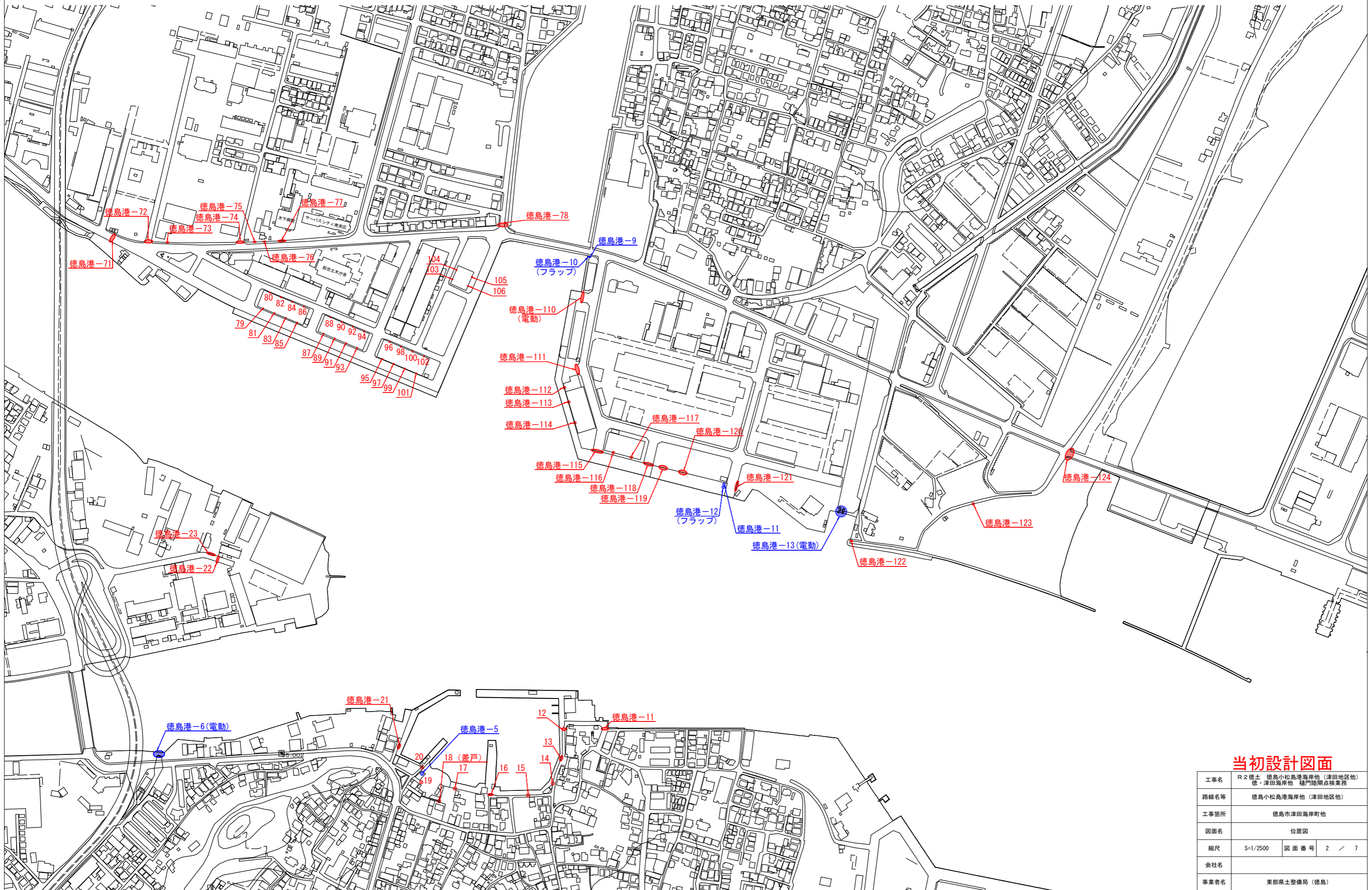
## 当初設計図面

工事名	R2 徳土 徳島小松島港海岸地 (津田地区地) 徳・津田海岸地 樋門陸開点検業務		
路線名等	徳島小松島港海岸地 (津田地区地)		
工事箇所	徳島市津田海岸町地		
図面名	位置図		
縮尺	S=1/2500	図面番号	1 / 7
会社名			
事業者名	東部県土整備局 (徳島)		



# 位置図

● : 陸開  
● : 樋門



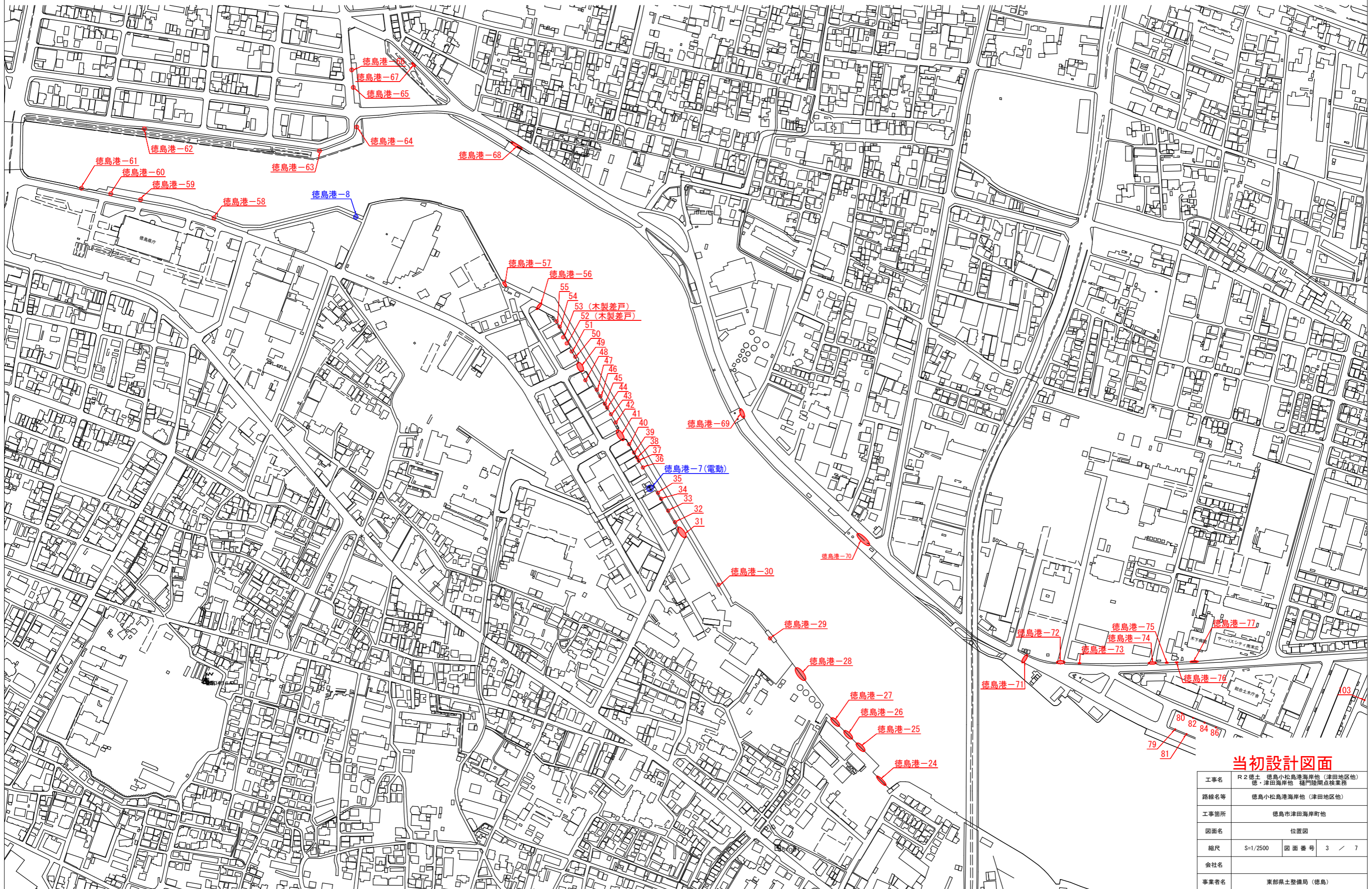
## 当初設計図面

工事名	R2 徳土 徳島小松島港海岸地 (津田地区地) 徳・津田海岸地 樋門陸開点核業務		
路線名等	徳島小松島港海岸地 (津田地区地)		
工事箇所	徳島市津田海岸町地		
図面名	位置図		
縮尺	S=1/2500	図面番号	2 / 7
会社名			
事業者名	東部県土整備局 (徳島)		



# 位置図

●：陸間  
●：樋門



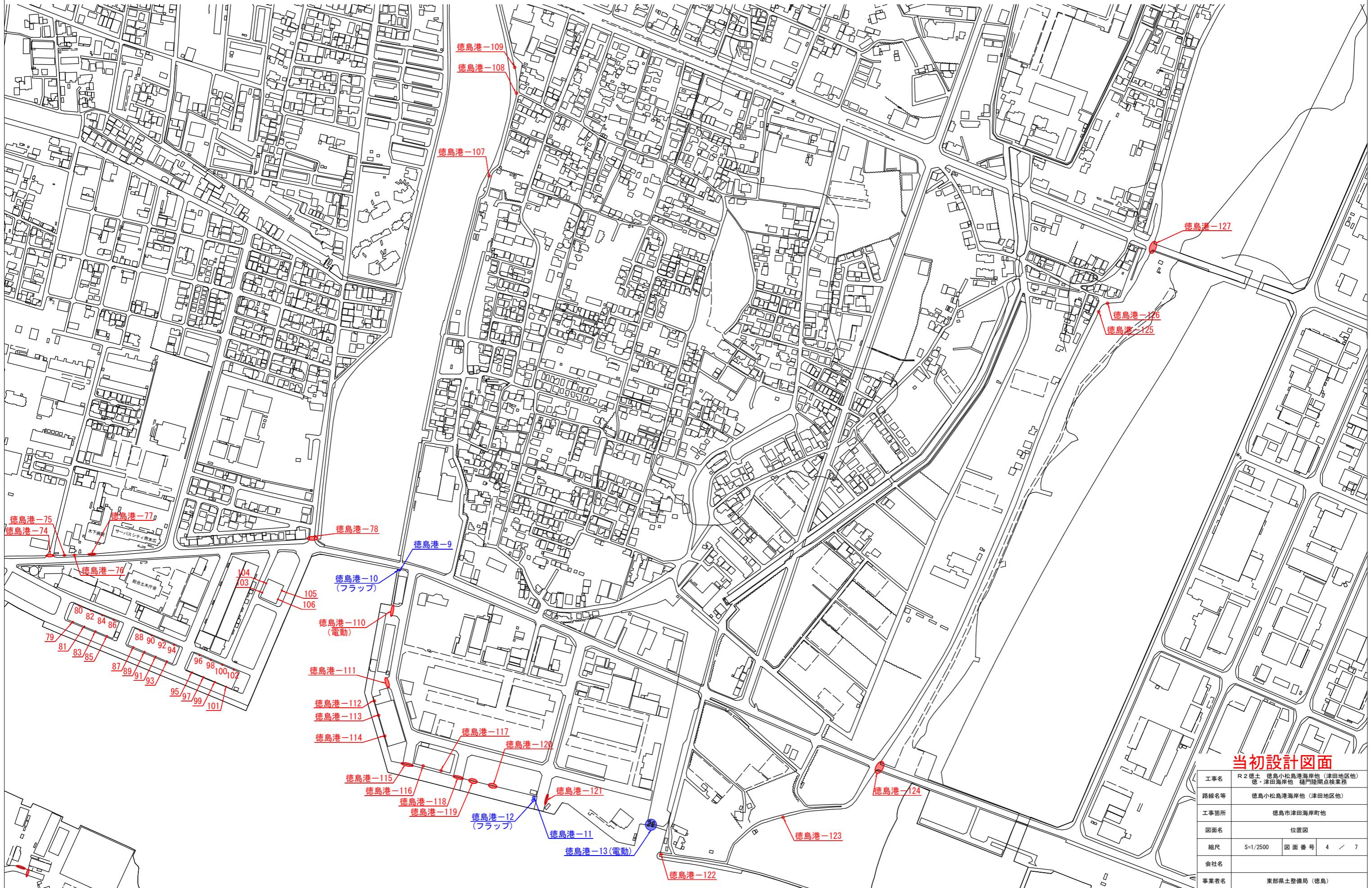
## 当初設計図面

工事名	R2 徳土 徳島小松島港海岸地（津田地区地） 徳・津田海岸地 樋門陸間点検業務		
路線名等	徳島小松島港海岸地（津田地区地）		
工事箇所	徳島市津田海岸町地		
図面名	位置図		
縮尺	S=1/2500	図面番号	3 / 7
会社名			
事業者名	東部県土整備局（徳島）		



# 位置図

● : 陸間  
● : 樋門



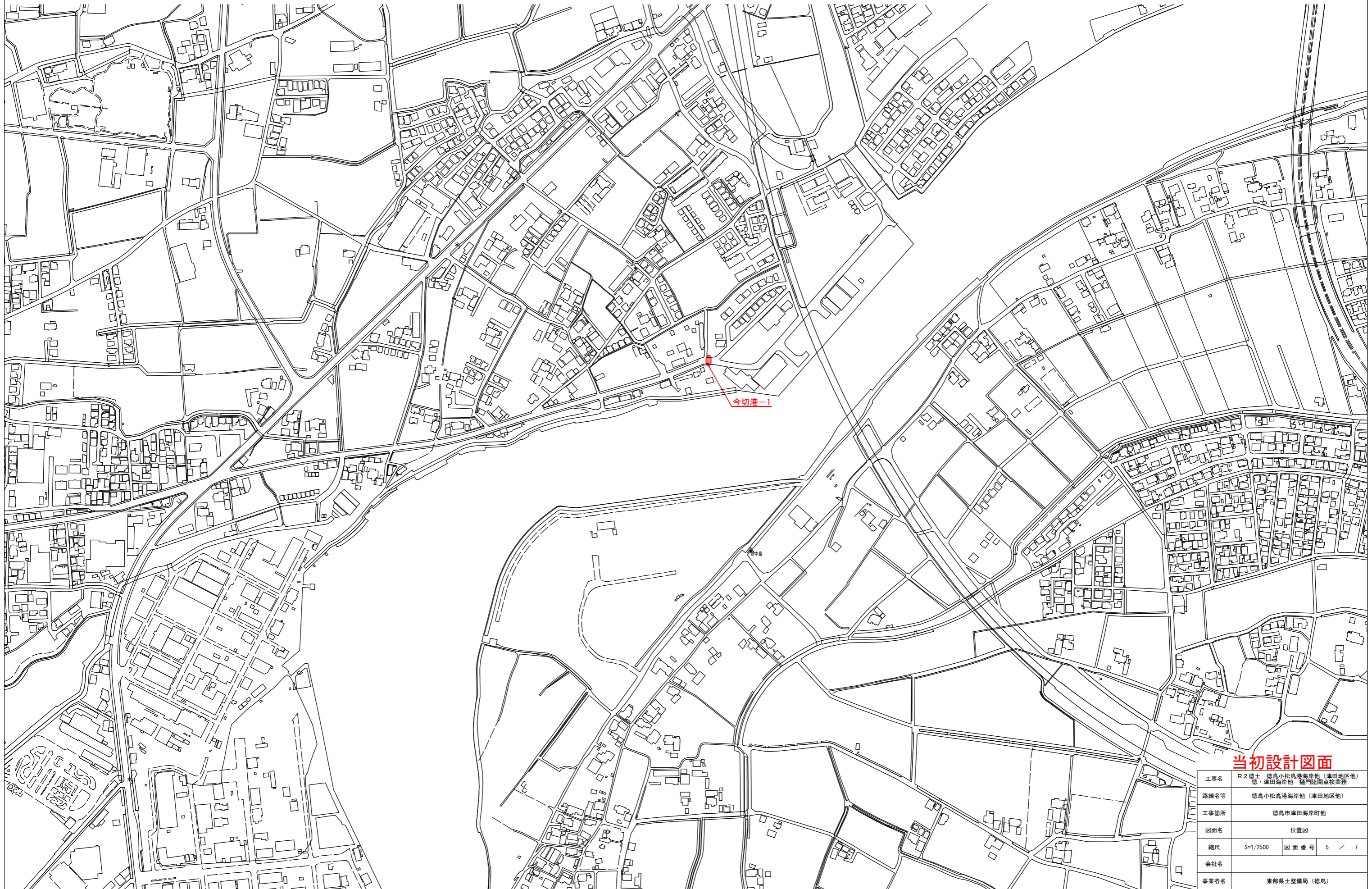
## 当初設計図面

工事名	R2 徳土 徳島小松島港海岸地 (津田地区地) 徳・津田海岸地 樋門陸間点検査務
路線名等	徳島小松島港海岸地 (津田地区地)
工事箇所	徳島市津田海岸町地
図面名	位置図
縮尺	S=1/2500 図面番号 4 / 7
会社名	
事業者名	東部県土整備局 (徳島)



# 位置図

● : 陸間  
● : 樋門



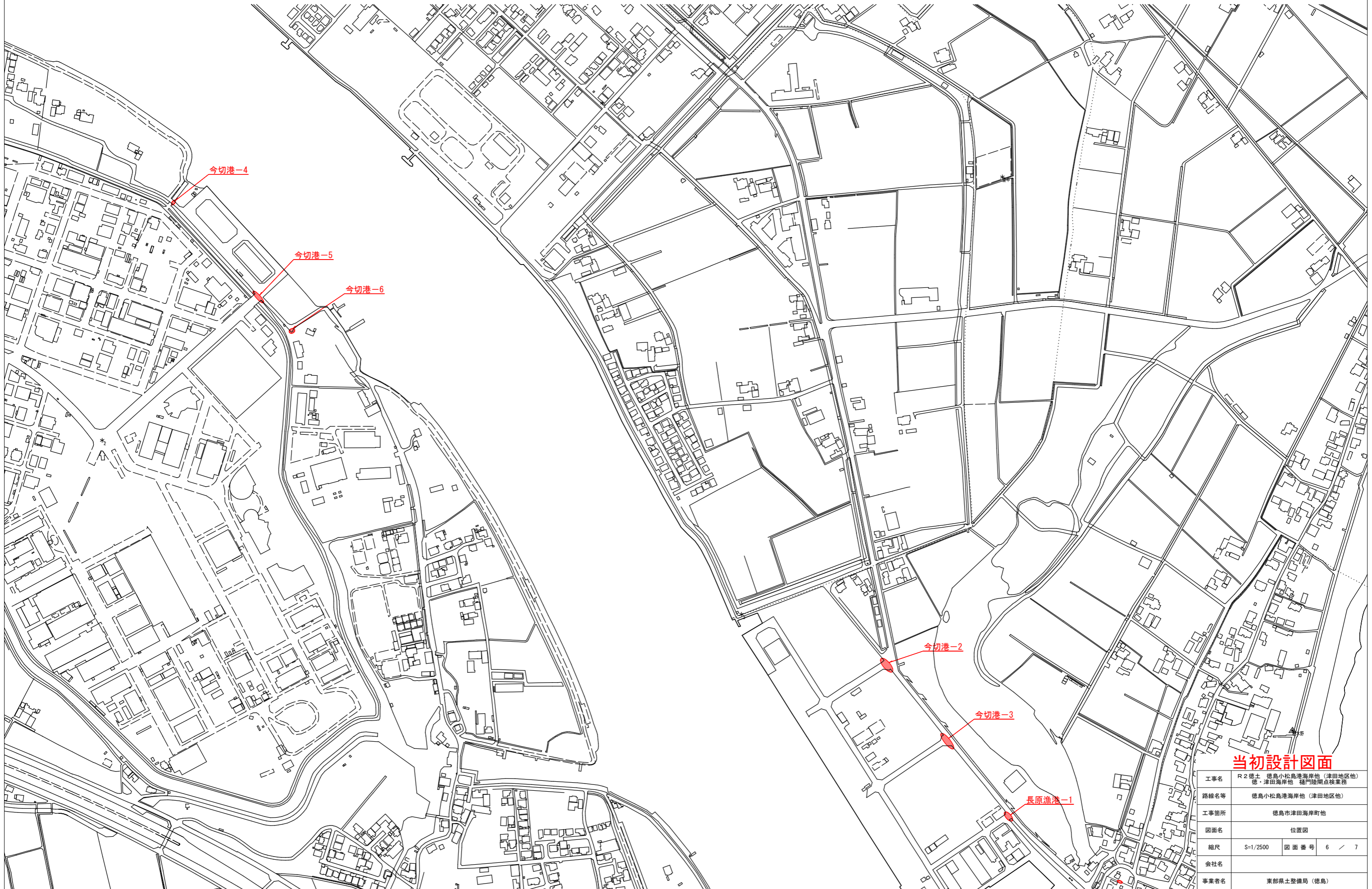
## 当初設計図面

工事名	R2 徳土 徳島小松島港海岸地 (津田地区地) 徳・津田海岸地 樋門陸間点検業務
路線名等	徳島小松島港海岸地 (津田地区地)
工事箇所	徳島市津田海岸町地
図面名	位置図
縮尺	S=1/2500 図面番号 5 / 7
会社名	
事業者名	東部県土整備局 (徳島)



# 位置図

● : 陸開  
● : 樋門

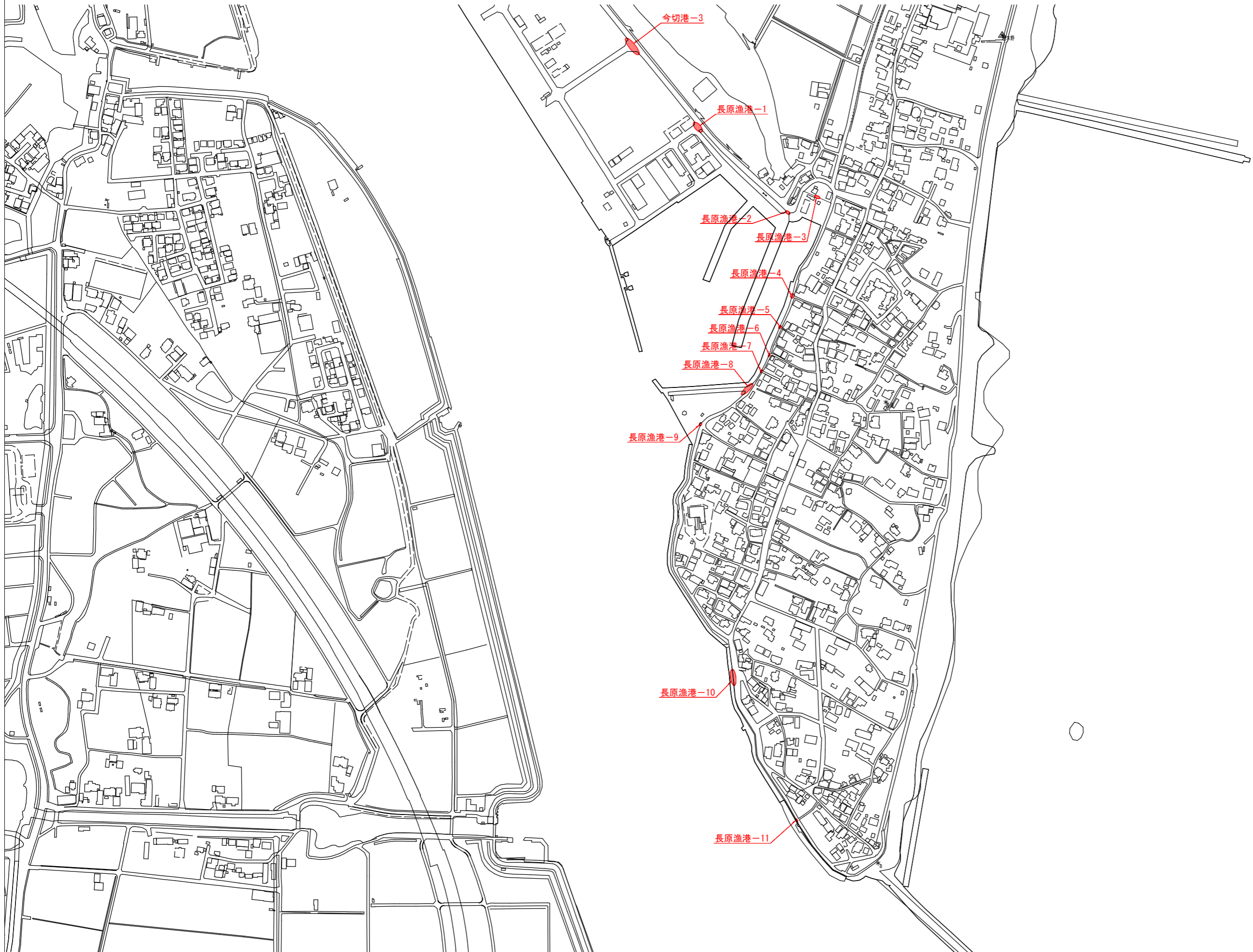


## 当初設計図面

工事名	R2 徳島 徳島小松島沿岸地 (津田地区地) 徳・津田海岸地 樋門陸開点検業務		
路線名等	徳島小松島沿岸地 (津田地区地)		
工事箇所	徳島市津田海岸町地		
図面名	位置図		
縮尺	S=1/2500	図面番号	6 / 7
会社名			
事業者名	東部県土整備局 (徳島)		

# 位置図

●：陸開  
●：樋門



## 当初設計図面

工事名	R2 徳土 徳島小松島港海岸地（津田地区地） 徳・津田海岸地 樋門陸開点検業務		
路線名等	徳島小松島港海岸地（津田地区地）		
工事箇所	徳島市津田海岸町地		
図面名	位置図		
縮尺	S-1/2500	図面番号	7 / 7
会社名			
事業者名	東部県土整備局（徳島）		